



FeenSpuren

PREMIUMWANDERN

SCHWÄBISCHER WALD

Waldklingen

MURRHARDT

PREMIUMWANDERWEG





Vorderer Hörschbachwasserfall

Weglänge: 10,5 km

Gehzeit: ca. 4 h

Höhenmeter: 425 m

Schwierigkeitsgrad: schwer

Der Premiumwanderweg ist in beide Richtungen ausgeschildert.

Nicht begehbar in den Wintermonaten und nach starken Regenfällen.



Waldklingen | PREMIUMWANDERWEG

Im schönen Stadtzentrum von Murrhardt beginnt dieser abwechslungsreiche Wanderweg zur Franzenklinge und zu den Wasserfällen im Hörschbachtal.

Am Feuersee vorbei geht es nach den letzten Häusern bergauf durch die Franzenklinge bis man die Riesberghöhe erreicht hat. Über den Grenzsteinweg führt der Pfad dann einige Kilometer entlang des Hoblersbergs bis man zum Hinteren Wasserfall gelangt.

Vom Hinteren Wasserfall geht es bequem entlang des Hangwegs über dem Hörschbachtal, von dem sich immer wieder spannende Blicke in die Schlucht bieten, zum imposanten Vorderen Wasserfall.

Waldwegen folgend kommt man hinauf auf die Ebene bei Waltersberg. Von den Wellingtonien hat man einen herrlichen Ausblick über das Murrthal und den Schwäbischen Wald, bevor der Weg steil bergab nach Murrhardt und zurück zum Ausgangspunkt führt. Am Feuersee lohnt sich ein Besuch des Carl-Schweizer-Museums mit zoologischer Abteilung und Exponaten der römischen Geschichte Murrhardts.

Weitere Informationen unter:

www.feenspuren.de

Tourist-Info Murrhardt

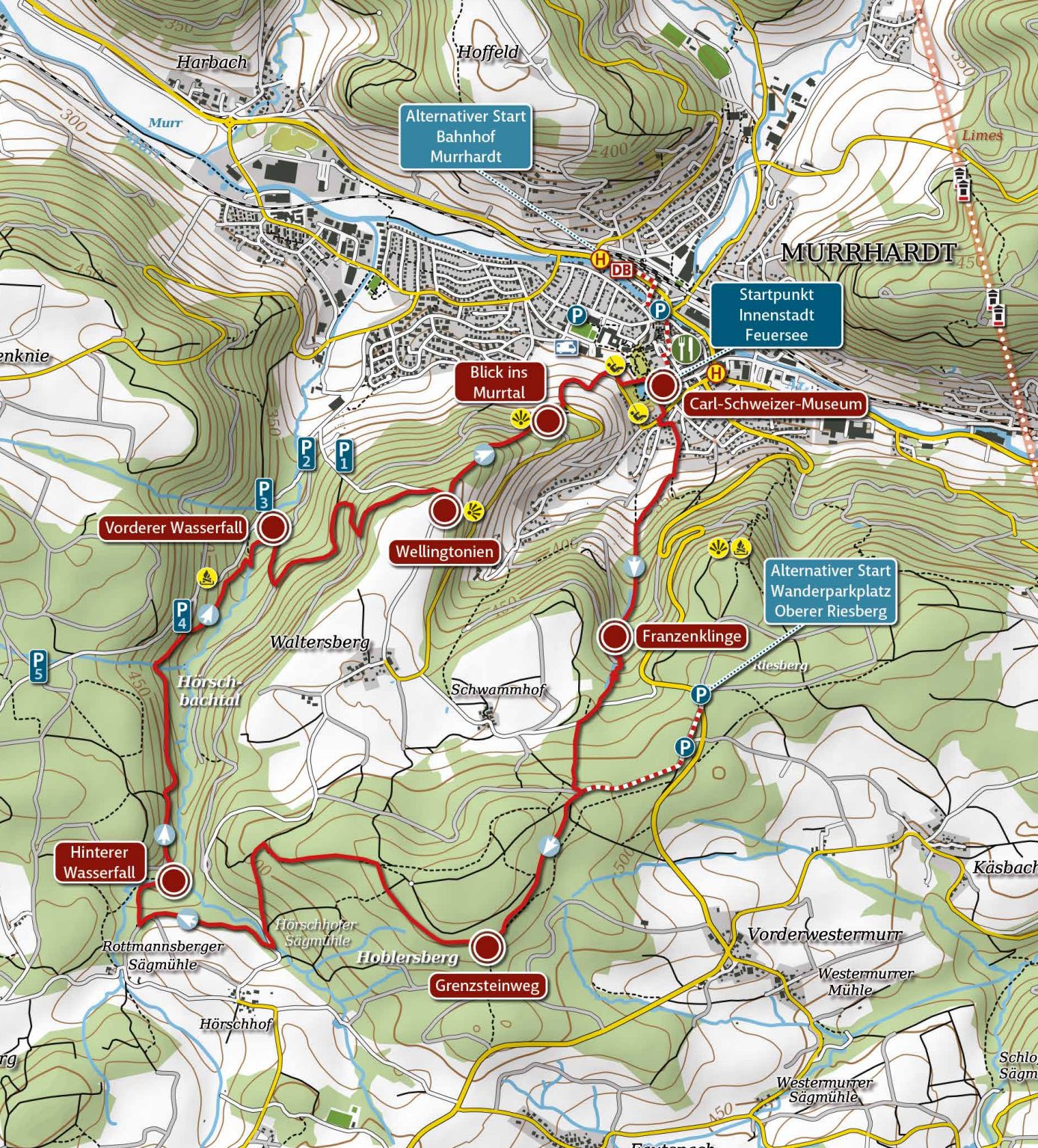
Marktplatz 8 | 71540 Murrhardt

Telefon 0 71 92 - 21 37 77 | touristik@murrhardt.de

www.murrhardt.de

STADT
MURRHARDT






Franzenklinge



Grenzsteinweg



Hinterer Wasserfall



Vorderer Wasserfall



Wellingtonien

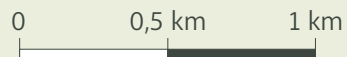


Blick ins Murrtal



Carl-Schweizer-Museum

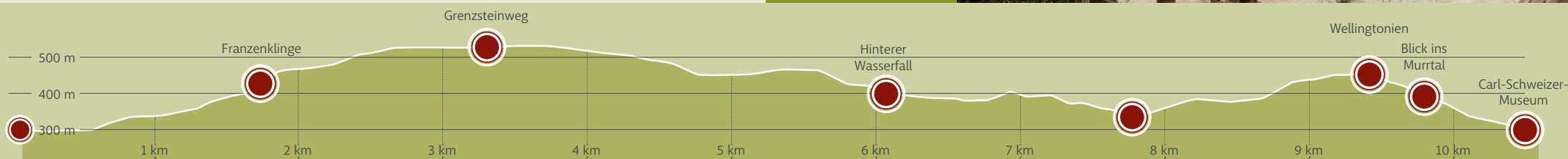
- Premiumwanderweg WALKLINGEN
- - - Zubringer zum Wanderweg
- ▶ Vorgeschlagene Gehrichtung
- DB Haltestelle Regionalbahn
- H Haltestelle Limesbus
- P Parkplatz
- P Wohnmobilstellplatz
- UNESCO UNESCO Welterbe Limes
- Grillstelle
- Spielplatz
- Gastronomie
- Aussichtspunkt



Maßstab: 1 : 25.000

Kartendaten © OpenStreetMap-Mitwirkende, www.openstreetmap.org

Zur interaktiven Karte



Impressum:
 3. Auflage, 2024
 Herausgeber: Stadt Murrhardt
 Konzeption und Design: agentur arcoss, Murrhardt
 Fotografie: agentur arcoss, Stefan Bossow, Jan Burgermeister