

VON MÜHLE ZU MÜHLE AN DER GLEMS

Glemsmühlenweg

DISTANZ
IM LK LB
23 km
BERGAUF
119 m
BERGAB
239 m

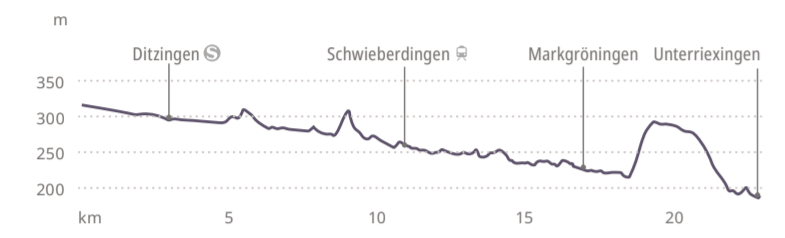


Landschaftlich schöner Flussradweg, größtenteils ohne Steigungen. Ideal geeignet für Familien.

Der Glemsmühlenweg führt entlang der Glems von Glems bis nach Markgröningen-Unterriexingen auf einer Gesamtlänge von 36 km. Beim Radeln entlang des Flusses ist man der Natur nahe und kann die Seele baumeln lassen. Unterwegs lassen sich 18 teilweise noch erhaltene Mühlen entdecken. Einige laden mit eigenem Hofladen oder Café zum Verweilen ein.



Die Tour im Web!



DEN KELTEN AUF DER SPUR

Keltenweg

DISTANZ
34 km
BERGAUF
378 m
BERGAB
406 m



Schöner Radweg mit stellenweise anspruchsvollen Steigungen.

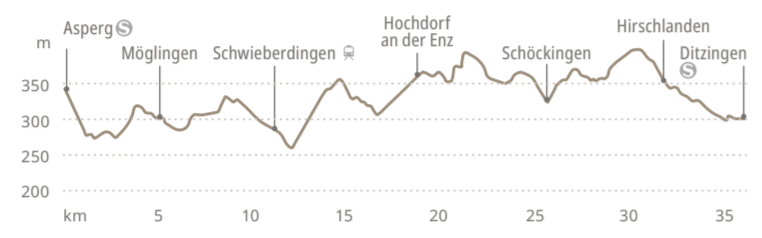
Der Keltenweg verbindet neun bedeutende Fundstätten der keltischen Geschichte im Landkreis Ludwigsburg. Highlight ist das Keltenmuseum in Hochdorf/Enz mit rekonstruierter keltischer Dorfanlage und dem detailgetreuen Nachbau der Grabkammer des Keltenfürsten. TIPP: mit der Keltenweg AR-App wird die Keltenzeit auf der Route erlebbar gemacht.



Zur Keltenweg AR-App




Die Tour im Web!



FÜR KULTURGENIESSER

ART LOOP Skulpturenradweg

DISTANZ
34 km
BERGAUF
521 m
BERGAB
521 m

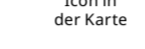


Radweg mit anspruchsvollen Steigungen.

Der ART LOOP durchquert die abwechslungsreichen Landschaften des Stroh- und Heckengäus. Entlang des Rundwegs können sieben Skulpturen von Künstlerinnen und Künstlern des Künstlerbunds Baden-Württemberg e.V. bestaunt werden. Das Kunsterebnis kann über die ausgeschilderte Verbindungsstrecke zur SCULPTOURA 12 erweitert werden.



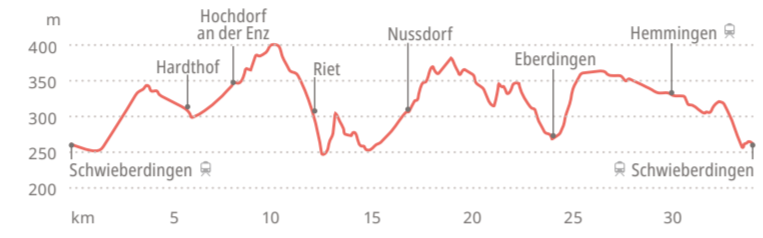
Logo der Verbindungsstrecke zur SCULPTOURA



Icon in der Karte



Die Tour im Web!



UNTERWEGS IM LAND DER 1000 HÜGEL

Metterradweg

DISTANZ
IM LK LB
20 km
BERGAUF
40 m
BERGAB
101 m

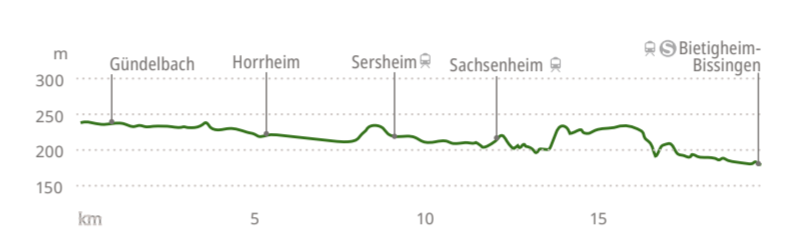


Landschaftlich schöner Flussradweg mit Steigungen.

Auf knapp 29 km geht es auf dem Radweg entlang der Metter von Sternenteils-Diefenbach vorbei an sonnigen Weinhanglagen, sortenreichen Streuobstwiesen und malerischen Bachlandschaften bis nach Bietigheim-Bissingen. In Kombination mit dem Kraichradweg wurde eine Verbindung zum Rhein geschaffen mit einer Gesamtstrecke von rund 95 km.




Die Tour im Web!



RUND UM DEN LANDKREIS

Jubiläumsweg 50 Jahre Landkreis Ludwigsburg

DISTANZ
IM LK LB
143 km
BERGAUF
1558 m
BERGAB
1593 m

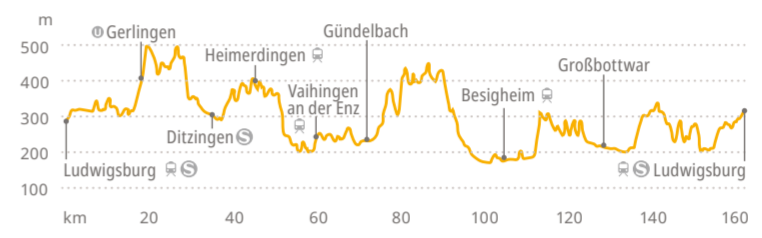


Ansprechender und abwechslungsreicher Radweg.

Der Radweg führt einmal rund um den Landkreis - entlang idyllischer Wälder, offener Felder und Flüsse sowie durch Städte und Dörfer. In verschiedenen Etappen lässt sich die Vielfalt des Landkreises entdecken und erleben. Auf der Webseite finden Sie die GPX-Dateien für die gesamte Tour und einzelne Etappen. Zusätzlich finden Sie den Radweg auf Komoot und Outdooractive.



Die Tour im Web!



FÜR FAMILIEN UND NATURLIEBHABER

Enztal-Radweg

DISTANZ
IM LK LB
36 km
BERGAUF
21 m
BERGAB
72 m

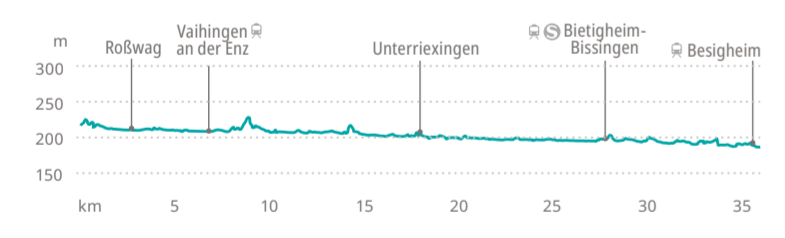


Flussradweg ohne Steigungen. Ideal für Familien und Naturliebhaber.

Der Enztal-Radweg verläuft von Enzklosterle bis Waiheim. Zahlreiche Orte laden zum Verweilen und Probieren der örtlichen Spezialitäten ein. Die Highlights im Landkreis sind das Schloss Kaltenstein in Vaihingen/Enz, die terrassierten Weinsteillagen entlang des Flusses, die Fachwerkstadt Bietigheim-Bissingen und Besigheim als schönster Weinort 2010.



Die Tour im Web!



UNTERWEGS MIT ELEKTRISCHEM RÜCKENWIND

E-Bike-Region Stuttgart

DISTANZ
IM LK LB
56 km
BERGAUF
324 m
BERGAB
288 m

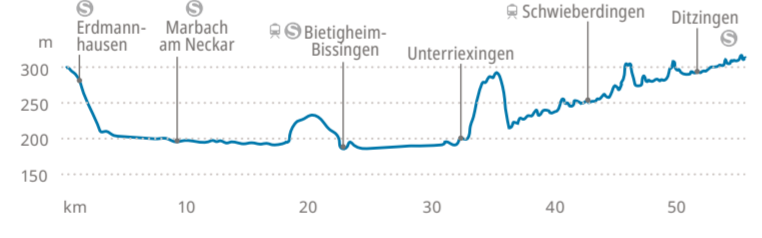


Ein Radweg mit anspruchsvollen Steigungen.

Auf knapp 400 km führt die Hauptroute der E-Bike-Region Stuttgart durch die Landkreise der Region Stuttgart. Zahlreiche Erlebnisse wie das Biosphärengebiet Schwäbische Alb und die Naturparke Schönbuch und Schwäbisch-Fränkischer Wald lassen sich entdecken. Im Landkreis Ludwigsburg sind die Highlights die Weinregion entlang des Neckars und die Schillerstadt Marbach am Neckar.



Die Tour im Web!



Echt. Schön. Schräg. Die Steillagen im Landkreis Ludwigsburg.



Steillagen-App „Echt. Schön. Schräg.“

Der Weinbau hat im Landkreis Ludwigsburg seit Jahrhunderten Tradition und dadurch eine große Bedeutung. Deutlich wird dies an den rund 150 Weinausbaubetrieben, sechs Weingärtnergenossenschaften und mehr als 2000 Hektar bestockter Rebfläche, die fast 19 Prozent des Anbaubereichs von Württemberg ausmachen.

Ein besonderes Markenzeichen des Landkreises Ludwigsburg sind die terrassierten Weinsteillagen entlang des Neckars und der Enz, die die Kulturlandschaft im Landkreis prägen und vielseitige Freizeit- und Erholungsangebote für Jung und Alt, für sportlich Aktive genauso wie für stille Genießer bieten.

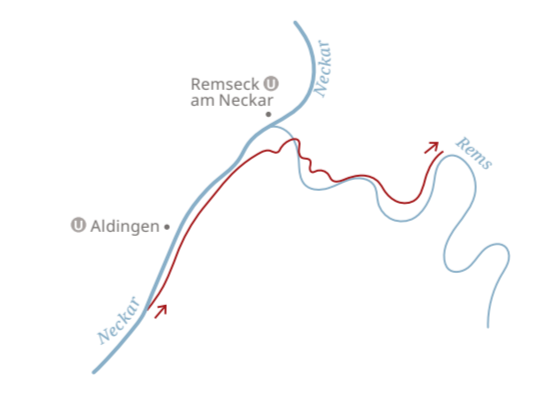
Weitere Informationen zu den Steillagen finden Sie unter www.echt-schoen-schraeg.de



FÜR FAMILIEN UND NATURLIEBHABER

Remstal-Radweg

DISTANZ
IM LK LB
5 km
BERGAUF
23 m
BERGAB
15 m

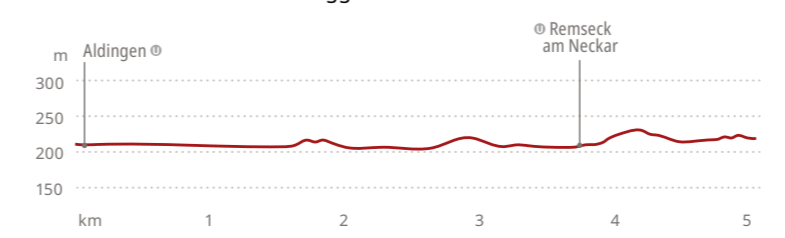


Flussradweg mit wenigen Steigungen.

Der Remstal-Radweg führt auf rund 106 km von Weinstadt-Endersbach bis Remseck am Neckar und an der Rems entlang bis nach Aalen. Unterwegs geht es vorbei an eindrucksvollem Fachwerk, prädiagnostierten VDP-Weingütern und Besenwirtschaften. HINWEIS: Die Strecke zwischen Remseck-Neckarrens und Vaihingen-Hegnach ist dauerhaft gesperrt. Eine Umleitung ist ausgeschildert. Die neue Wegeführung wird nicht vor Ende 2026 fertiggestellt.



Die Tour sowie aktuelle Informationen zur Wegeführung im Web!



GENUSSROUTE WEINSELIGER NECKAR

Neckartal-Radweg

DISTANZ
IM LK LB
48 km
BERGAUF
0 m
BERGAB
43 m

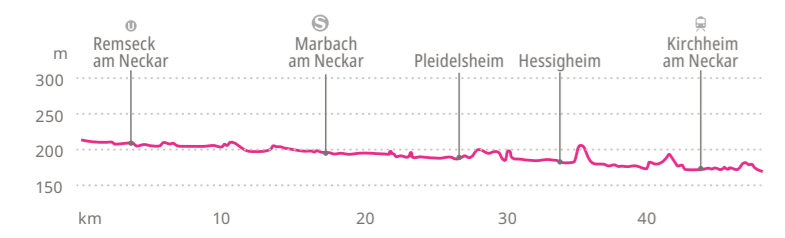


Ein beliebter Flussradweg ohne Steigungen. Ideal geeignet für Familien und Radwanderer.

Auf ca. 375 km folgt Deutschlands kontrastreichster Flussradweg dem Verlauf des Neckars von Villingen-Schwenningen bis Mannheim. Im Landkreis Ludwigsburg führt der Radweg durch die schönsten Weinsichten entlang der Steillagen. Wunderschöne Aussichten und idyllische Naturerlebnisse wechseln sich ab mit belebteren Strecken.




Die Tour im Web!



FÜR SPORTLICH AMBITIONIERTE

Stromberg-Murrtaal-Radweg

DISTANZ
IM LK LB
49 km
BERGAUF
186 m
BERGAB
217 m

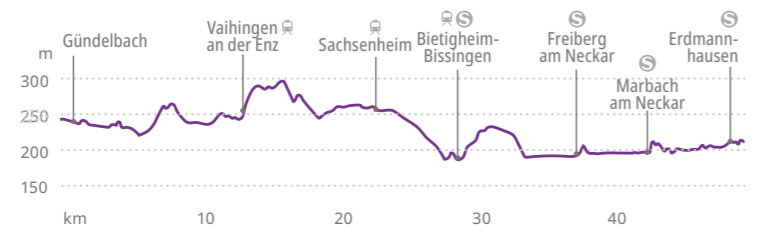


Eine Strecke mit mittlerer Schwierigkeit und gelegentlichen Anstiegen.

Der Stromberg-Murrtaal-Radweg verbindet auf 166 km malerische Flusstäler, idyllische Fachwerkstädte, Weindörfer, zwei Naturparke und zwei UNESCO Welt-erbestätten und führt einmal quer durchs „Ländle“. Der Abschnitt im Landkreis Ludwigsburg begeistert unter anderem mit der pittoresken Altstadt in Bietigheim-Bissingen und mit der Schillerstadt Marbach.



Die Tour im Web!



FÜR GENUSS-RADLER

Württembergischer Weinradweg

DISTANZ
IM LK LB
31 km
BERGAUF
19 m
BERGAB
47 m

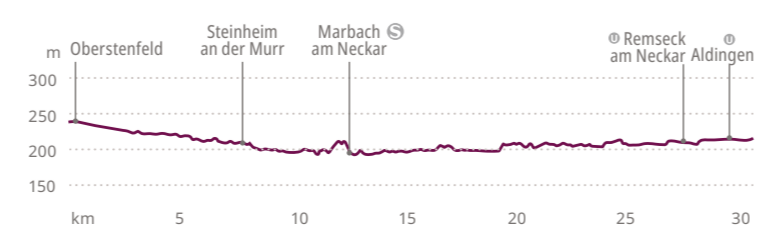


Eine Strecke mit mittlerer Schwierigkeit und einigen Anstiegen bzw. Gefällestrecken.

Auf dem Württembergischer Weinradweg lässt sich das Weinbaugebiet Württemberg auf 396 km hautnah erleben. Über sieben landschaftlich beeindruckende Etappen führt er von Niederstetten im Taubertal durch malerische Fachwerkstädte und faszinierende Weinlandschaften bis Rottenburg am Neckar. Im Landkreis verläuft der Weg durch das Bottwartal.



Die Tour im Web!



Der Landkreis stellt sich vor

Der Landkreis Ludwigsburg liegt landschaftlich eingebettet in das Neckartal zwischen Stromberg, Strohgäu und den Löwensteiner Bergen. Eine Vielzahl von besonderen Sehenswürdigkeiten, wie zum Beispiel das Residenzschloss Ludwigsburg mit dem Blühenden Barock, Schillers Geburtshaus in Marbach am Neckar und die historischen Altstädte in Besigheim, Bönningheim und Bietigheim-Bissingen, laden zum Verweilen ein.

Die abwechslungsreiche Landschaft bietet aufgrund ihres natürlichen Reliefs, des milden Klimas und der kulturell gewachsenen Nutzungsformen eine große Vielfalt und ist ein wertvoller Touristenmagnet. Naturliebhaber haben unzählige Möglichkeiten, zu Fuß, mit dem Rad oder auf einem Schiff die Landschaft zu erkunden und Flora und Fauna zu genießen. Eine Besonderheit des Landkreises Ludwigsburg sind seine terrassierten Weinsteillagen entlang des Neckars und der Enz.



Grußwort des Landrats

Auf Entdeckungstour mit dem Fahrrad durch den landschaftlich wunderschönen Landkreis Ludwigsburg – es lohnt sich!

Der Landkreis Ludwigsburg im Herzen Württembergs lässt sich ideal mit dem Fahrrad erkunden. Zahlreiche landkreiseigene touristische Radwege mit verschiedenen Streckenlängen und Höhenprofilen sowie zertifizierte Landesradfernwege führen quer durch die vielfältige Landschaft – für jeden Wunsch und Anspruch ist etwas dabei.

Lassen Sie sich von den echt-schön-schrägen terrassierten Weinsteillagen entlang des Neckars und der Enz beeindrucken und lernen Sie die schwäbischen Köstlichkeiten der Gastronomie und die herzliche Gastfreundschaft in den Besenwirtschaften kennen. Tauchen Sie ein in mittelalterliche Fachwerkstädte oder die Barockstadt Ludwigsburg. Entdecken Sie Schlösser, verträumte Mühlen, keltische Überreste oder Kunstwerke in der Landschaft. Entspannen Sie sich an den idyllischen Flusssauen an Neckar, Enz, Glems, Murr und Rems. Oder umrunden Sie zur Feier des Landkreisjubiläums einmal den Landkreis auf dem Jubiläumsweg.

Ich wünsche Ihnen viel Spaß beim Entdecken des Landkreises!

Ihr
Dietmar Allgaier
Landrat



Landratsamt Ludwigsburg
TOURISMUS
Hindenburgstraße 40, 71638 Ludwigsburg
Telefon 07141 144-0
E-Mail tourismus@landkreis-ludwigsburg.de
www.landkreis-ludwigsburg.de

Herausgeber
Landratsamt Ludwigsburg, Tourismus
Gestaltung und Konzeption
dedesigned elisabeth deger, Bruchsal
Bildnachweis
Landratsamt Ludwigsburg: Andrea Würth, Daniela Hermer; Helmut Pangerl; Jan Bürgermeister, www.fotostate.de; TMBW, Stefan Kuhn, Julia Senz

2. Auflage | Dezember 2025

Alle Rechte vorbehalten. Kein Anspruch auf Vollständigkeit. Alle Angaben ohne Gewähr.



RADKARTE



Radfahren

IM LANDKREIS LUDWIGSBURG



